

3ª etapa 3ème étape 144,1 KM

Sexta-feira Vendredi 20 julho 20 juillet

















PEDROGÃO GRANDE - MONTARGIL

ROTA
ESTRADA
NACIONAL

tvi24

UNION
CYCLISTE
INTERNATIONALE

Alt.	Percurso / Parcours		>>Km	<<Km	38 km/h	40 km/h	42 km/h
	CONCENTRAÇÃO / RASSEMBLEMENT - Pedrogão Grande		09.30h				
	PARTIDA SIMBÓLICA / DÉPART FICTIF Av. Miguel Leitão Andrade						
	À esquerda p/ Largo da Devesa						
	À esquerda p/ Travessa do Calvário						
	À esquerda p/ Av. Comendadora Maria Eva Nunes Correia						
	Rotunda em frente N2						
	Rotunda em frente, direção Pedrogão Pequeno						
302	PARTIDA REAL / DÉPART RÉEL Barragem do Cabril		0,0	144,1	11:30	11:30	11:30
371	Cruzamento à direita p/ Sertã		2,3	141,8	11:33	11:33	11:33
450	Placa Ramalhos		8,0	136,1	11:42	11:42	11:41
426	Rotunda em frente, direção Aveleira		12,0	132,1	11:48	11:48	11:47
346	Rotunda em frente, direção Sertã		15,7	128,4	11:54	11:53	11:52
312	Rotunda em frente		16,2	127,9	11:55	11:54	11:53
282	Rotunda em frente		16,8	127,3	11:56	11:55	11:54
244	Entroncamento à esquerda p/ Sertã centro		17,7	126,4	11:57	11:56	11:55
239	Rotunda em frente (monumento Sertã)		17,9	126,2	11:58	11:56	11:55
230	À direita p/ Ponte, Av. Gonçalo Rodrigues Caldeira (inversão de marcha)		18,5	125,6	11:59	11:57	11:56
230	Meta Volante - Sertã		18,8	125,3	11:59	11:58	11:56
238	Rotunda à esquerda		19,0	125,1	12:00	11:58	11:57
238	Rotunda em frente, direção Proença a Nova IC8		19,1	125	12:00	11:58	11:57
240	À esquerda, p/ placa Finanças, Av. 25 de abril,		19,2	124,9	12:00	11:58	11:57
256	Rotunda em frente		19,8	124,3	12:01	11:59	11:58
274	Rotunda em frente		20,0	124,1	12:01	12:00	11:58
284	Rotunda à direita, direção Abrantes		20,5	123,6	12:02	12:00	11:59
354	Separador central em frente		25,0	119,1	12:09	12:07	12:05
386	Separador central em frente		36,5	107,6	12:27	12:24	12:22
487	Separador central em frente		38,9	105,2	12:31	12:28	12:25
428	Rotunda em frente, direção Abrantes		40,2	103,9	12:33	12:30	12:27
430	Meta Volante - Vila de Rei		40,3	103,8	12:33	12:30	12:27
435	Rotunda à direita, direção centro Vila Rei (bifurcação à esq. p/ Posto de Informação)		40,6	103,5	12:34	12:30	12:28
434	Passagem marco N2, Vila de Rei		40,8	103,3	12:34	12:31	12:28
421	Entroncamento esquerda, direção Abrantes N348		41,5	102,6	12:35	12:32	12:29
420	Rotunda à direita, direção Abrantes/Sardoal		42,0	102,1	12:36	12:33	12:30
288	Separador central em frente		53,7	90,4	12:54	12:50	12:46
223	Separador central em frente		58,5	85,6	13:02	12:57	12:53
220	Início do abastecimento apeado / Début de ravitaillement		59,0	85,1	13:03	12:58	12:54
210	Fim do abastecimento apeado / Fin de ravitaillement		60,8	83,3	13:06	13:01	12:56
65	Rotunda em frente, direção Abrantes		66,0	78,1	13:14	13:09	13:04
61	Rotunda em frente, direção Abrantes		66,2	77,9	13:14	13:09	13:04
51	Rotunda em frente, direção Abrantes		68,4	75,7	13:18	13:12	13:07
44	Rotunda em frente, direção Abrantes centro, Ponte de Sor		68,8	75,3	13:18	13:13	13:08
74	Rotunda em frente direção centro Abrantes		69,4	74,7	13:19	13:14	13:09
122	Rotunda à esquerda, direção Av. Forças Armadas (separador central p/ direita)		70,7	73,4	13:21	13:16	13:11
168	Meta Volante - Abrantes Av. Forças Armadas (passadeira antes da rotunda)		71,6	72,5	13:23	13:17	13:12
168	Rotunda em frente, direção Lisboa N118, Av. 25 de Abril		71,6	72,5	13:23	13:17	13:12
151	À direita p/ Hospital, Av. Dr. Santana Maia		72,3	71,8	13:24	13:18	13:13
44	Entroncamento à direita, direção Ponte de Sor		73,8	70,3	13:26	13:20	13:15
47	Ponte Rio Tejo		74,0	70,1	13:26	13:21	13:15
45	Rotunda em frente, direção Ponte de Sor		74,4	69,7	13:27	13:21	13:16
45	Em frente N2		75,2	68,9	13:28	13:22	13:17
47	À direita, direção Ponte de Sor (passagem caminho de ferro)		75,5	68,6	13:29	13:23	13:17
111	Placa Bemposta		85,2	58,9	13:44	13:37	13:31
136	Placa Domingão		104,9	39,2	14:15	14:07	13:59
132	Rotunda à direita, direção Barragem de Montargil		105,3	38,8	14:16	14:07	14:00
130	Placa Água de Todo o Ano		107,3	36,8	14:19	14:10	14:03
114	Placa Cansado		113,2	30,9	14:28	14:19	14:11

52	Placa Albufeira de Montargil		117,9	26,2	14:36	14:26	14:18
90	Placa Carvalhosa		126,2	17,9	14:49	14:39	14:30
88	Entroncamento à direita e imediatamente à esquerda p/ Montargil, Rua dos Heróis do Ultramar		126,8	17,3	14:50	14:40	14:31
155	Rotunda à esquerda, direção Rua Luís de Camões		128,5	15,6	14:52	14:42	14:33
166	Primeira passagem Meta / 1er Passage Arrivée		128,8	15,3	14:53	14:43	14:34
112	Entroncamento à esquerda Abrantes / Ponte de Sor		129,9	14,2	14:55	14:44	14:35
88	Entroncamento à esquerda e imediatamente à esquerda p Montargil Rua dos Heróis do Ultramar		131,9	12,2	14:58	14:47	14:38
155	Rotunda à esquerda, direção Rua Luís de Camões		133,6	10,5	15:00	14:50	14:40
166	Segunda passagem Meta / 2éme Passage Arrivée		133,9	10,2	15:01	14:50	14:41
112	Entroncamento à esquerda Abrantes / Ponte de Sor		135,0	9,1	15:03	14:52	14:42
88	Entroncamento à esquerda e imediatamente à esquerda p Montargil Rua dos Heróis do Ultramar		137,0	7,1	15:06	14:55	14:45
155	Rotunda à esquerda, direção Rua Luís de Camões		138,7	5,4	15:09	14:58	14:48
166	Terceira passagem Meta / 3éme Passage Arrivée		139,0	5,1	15:09	14:58	14:48
112	Entroncamento à esquerda Abrantes / Ponte de Sor		140,1	4	15:11	15:00	14:50
88	Entroncamento à esquerda e imediatamente à esquerda p Montargil Rua dos Heróis do Ultramar		142,1	2	15:14	15:03	14:53
150	Desvio carros de apoio / início de parque à esquerda		143,7	0,4	15:16	15:05	14:55
155	Rotunda à esquerda, direção Rua Luís de Camões		143,8	0,3	15:17	15:05	14:55
166	META FINAL / ARRIVÉE - Montargil Rua Luís de Camões		144,1	0	15:17	15:06	14:55